

Le Long Tour du Mont-Blanc des Malades de la SLA Parcours en 10 étapes.

Etape 1 : Prologue

Chamonix -> Les Houches

22 aout 2018



Départ : Chamonix – Place du triangle de l’Amitié.

Distance : 7,9 kms

Dénivellation positive : 141 m

Dénivellation négative : 172 m

Mode de déplacement : Joëlette tout le long de l’étape.

Variante par rapport au tracé UTMB® : -

Arrivée : Les Houches – Place de l’office de tourisme.

Divers : Accueil festif + conférence.

Relayeur :

Equipers joëlette :

Equipers « sherpa » :

Equipers stand/véhicules :



Départ : Les Houches – Place de l’office de tourisme.

Distance : 16.73 kms

Dénivellation positive : 905 m

Dénivellation négative : 734 m

Mode de déplacement : Joëlette tout le long de l’étape.

Variante par rapport au tracé UTMB® : Au col de Voza, prendre la route de Bionnassay, puis chemin de l’Eterlou, suivi du chemin du Chalère, puis chemin de l’Orme. Une fois arrivé au Champel, prendre direction La Villette puis Tresse d’en bas suivi du Qu, les Hoches, La Revenaz, La Chovettaz et Les Contamines-Montjoie.

Arrivée : Les Contamines Montjoie – Espace Animation

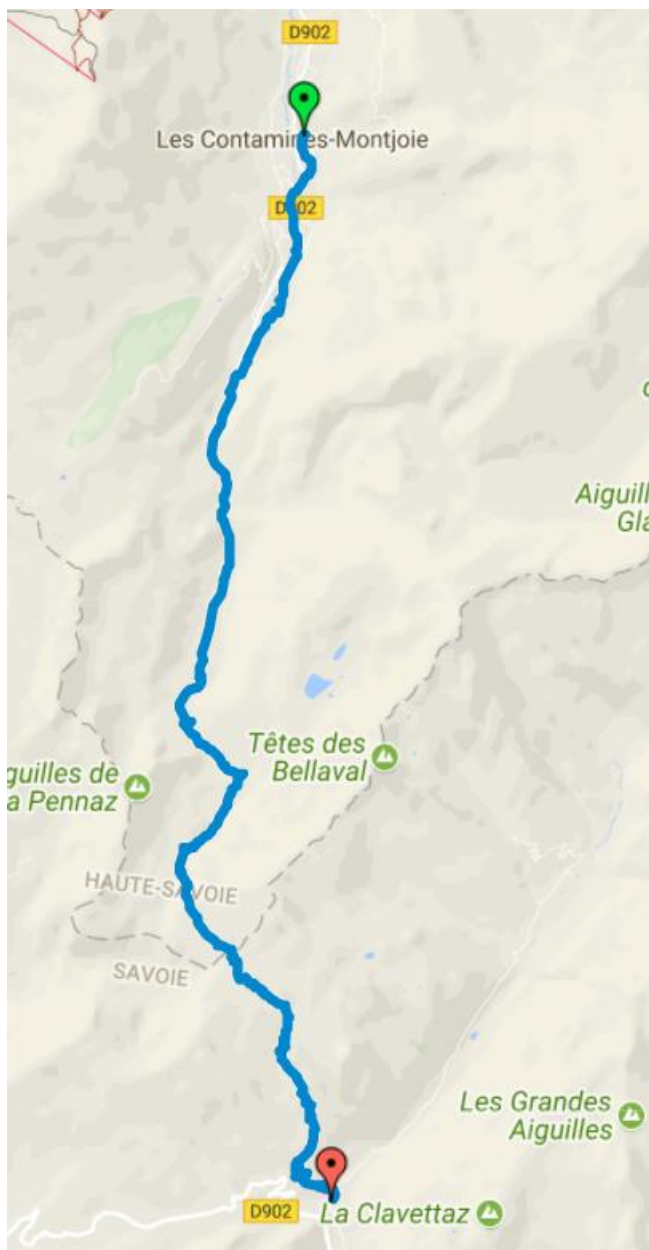
Divers : Accueil festif + conférence.

Relayeur :

Equipiers joëlette :

Equipiers « sherpa » :

Equipiers stand/véhicules :

**Départ :**

Les Contamines Montjoie – Espace Animation.

Distance : 19.1 kms

Dénivellation positive : 1322 m

Dénivellation négative : 954 m

Mode de déplacement :

Joëlette tout le long de l'étape.

Variante par rapport au tracé UTMB® : -

Arrivée : Les Chapieux – Centre CCAS

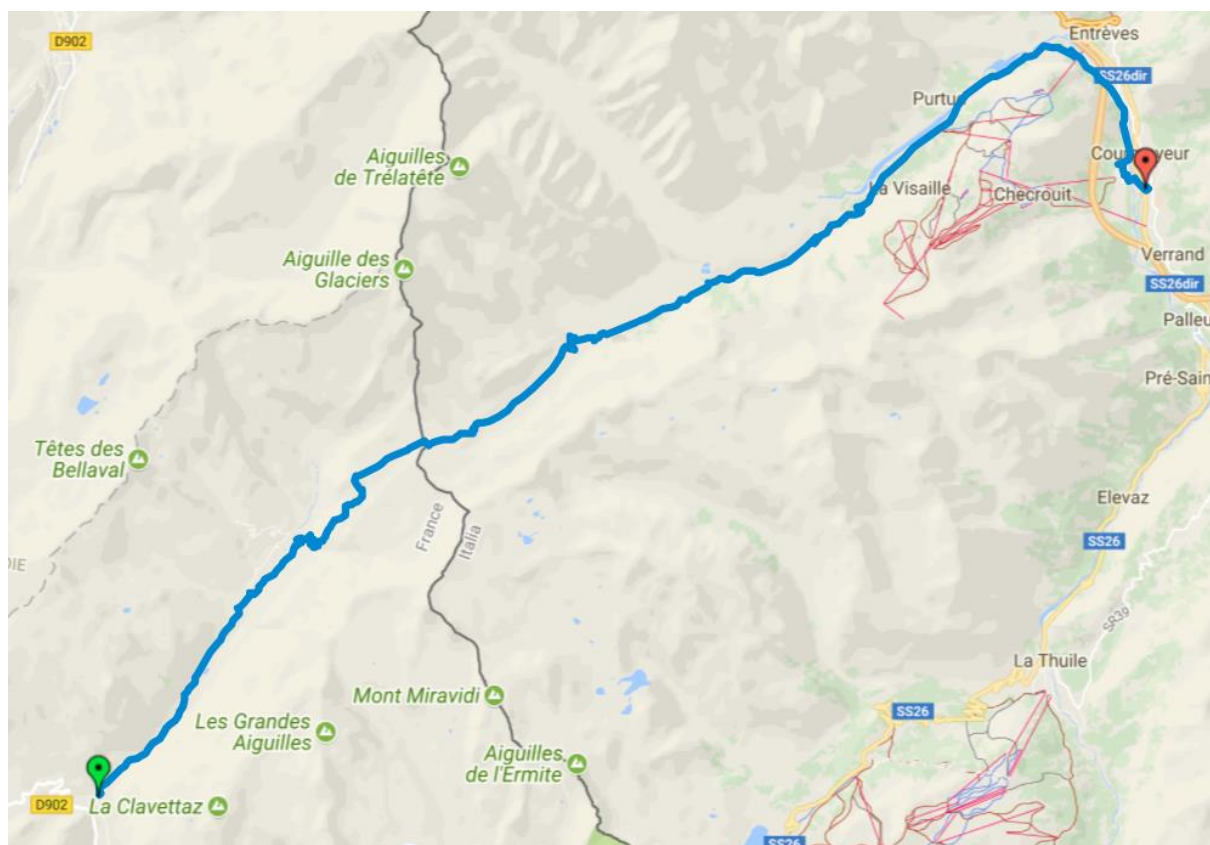
Divers : Accueil festif

Relayeur :

Equipiers joëlette :

Equipiers « sherpa » :

Equipiers stand/véhicules :



Départ : Les Chapieux – Centre CCAS

Distance : 29.22 kms

Dénivellation positive : 1023 m

Dénivellation négative : 1371 m

Mode de déplacement : Fauteuil électrique jusqu'à la Ville des Glaciers puis joëlette jusqu'au lac Combal puis fauteuil jusqu'à Courmayeur.

Variante par rapport au tracé UTMB® : à partir du Lac Combal rejoindre Courmayeur par la Via Val Veny (pas de passage au Col de Chercroût).

Arrivée : Courmayeur – Place de l'Office de Tourisme.

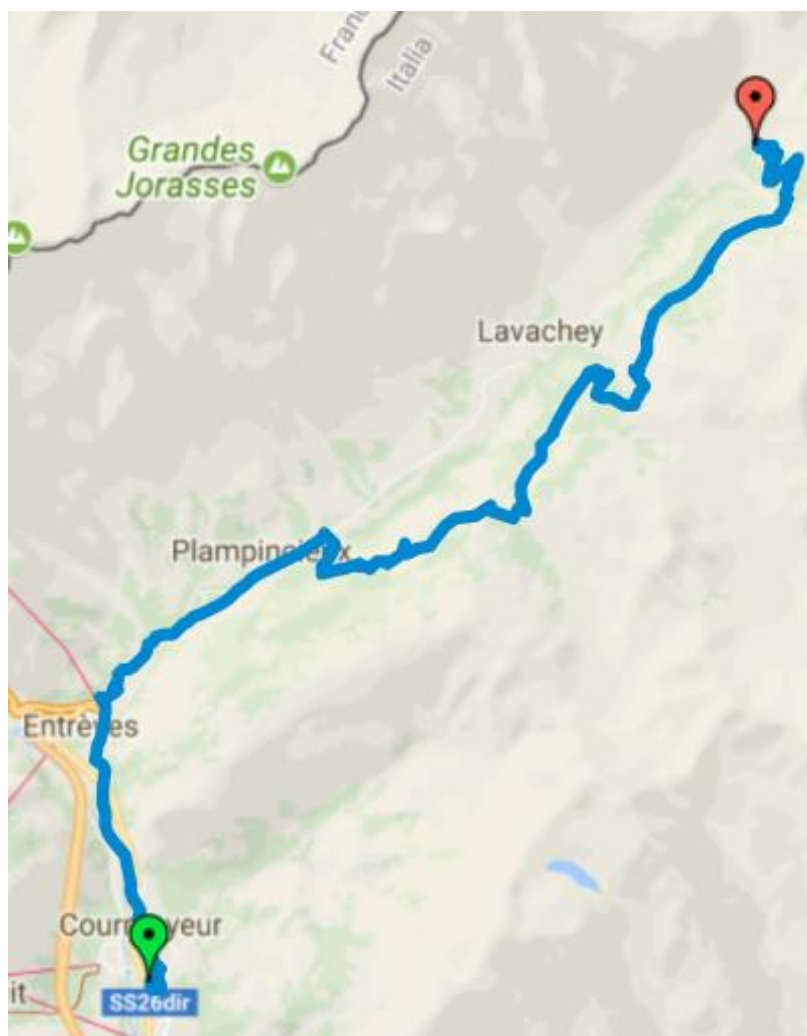
Divers : Accueil festif + conférence.

Relayeur :

Equipiers joëlette :

Equipiers « sherpa » :

Equipiers stand/véhicules :



Départ : Courmayeur – Place de l’Office de Tourisme.

Distance : 17.57 kms

Dénivellation positive : 1159 m

Dénivellation négative : 590 m

Mode de déplacement : Fauteuil jusqu’à Planpincieux puis joëlette

Variante par rapport au tracé UTMB® : Courmayeur, Planpincieux, Neyron, La Lèche, Armina, Séchéron, pause à Bonati, Gioé et fin sur Arnouva (parking du Chalet Val Ferret).

Arrivée : Arnouva - parking du Chalet Val Ferret.

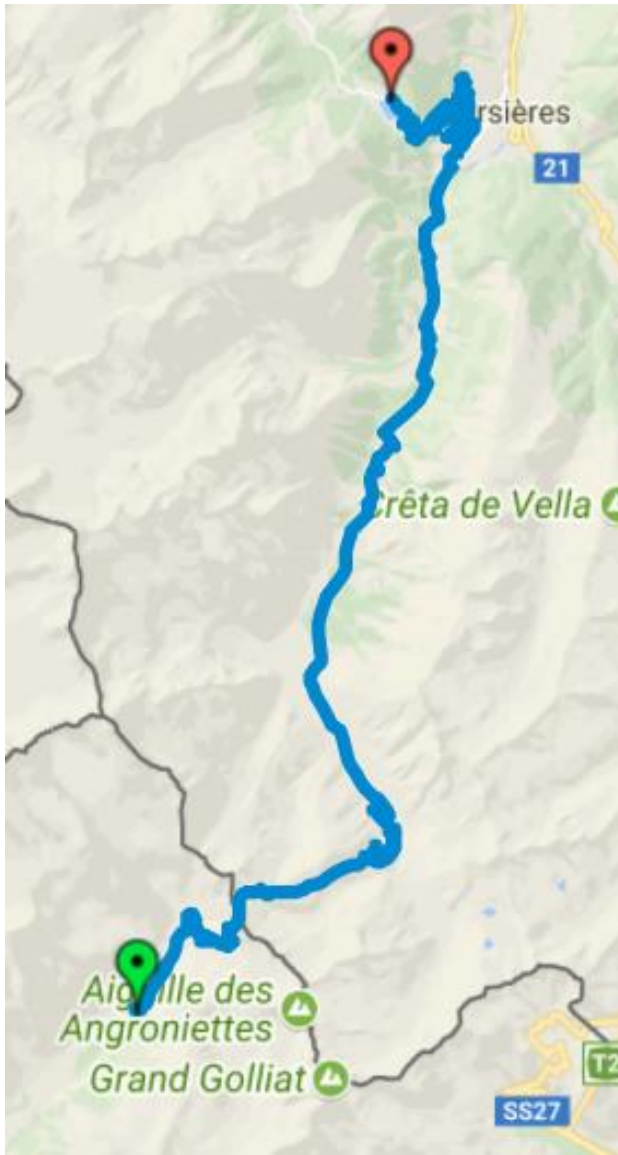
Divers : Animation au refuge Walter BONATI.

Relayeur :

Equipiers joëlette :

Equipiers « sherpa » :

Equipiers stand/véhicules :

**Départ :**

Arnouva - parking du Chalet Val Ferret.

Distance : 34.43 kms

Dénivellation positive : 1263 m

Dénivellation négative : 1556 m

Mode de déplacement :

Joëlette au départ jusqu'à Feret puis fauteuil jusqu'à Champex.

Variante par rapport au tracé UTMB® : à partir de Feret, prendre la route « Le Clou » et suivre la route jusqu'à Champex.

Arrivée : Champex – parking en face le bureau de poste.

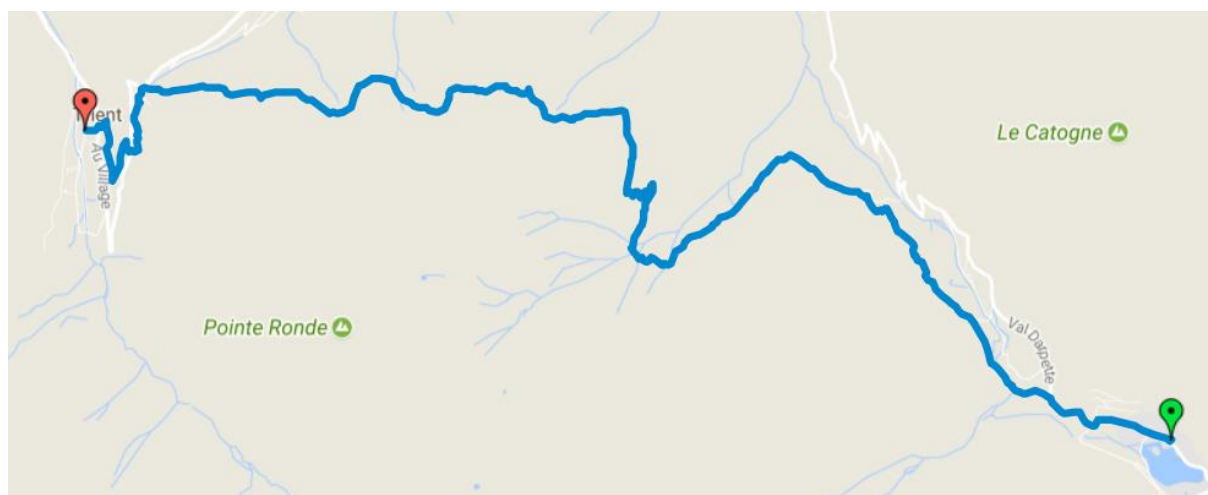
Divers : Accueil festif + conférence.

Relayeur :

Equipiers joëlette :

Equipiers « sherpa » :

Equipiers stand/véhicules :



Départ : Champex – parking en face le bureau de poste.

Distance : 15.21 kms

Dénivellation positive : 749 m

Dénivellation négative : 926 m

Mode de déplacement : Joëlette tout le long de l'étape.

Variante par rapport au tracé UTMB® : -

Arrivée : Trient -

Divers : Accueil festif.

Relayeur :

Equipers joëlette :

Equipers « sherpa » :

Equipers stand/véhicules :



Départ : Trient -

Distance : 13.51 kms

Dénivellation positive : 920 m

Dénivellation négative : 959 m

Mode de déplacement : Joëlette tout le long de l'étape.

Variante par rapport au tracé UTMB® : Passage par le col de Balme.

Arrivée : Argentière – à proximité de l'église.

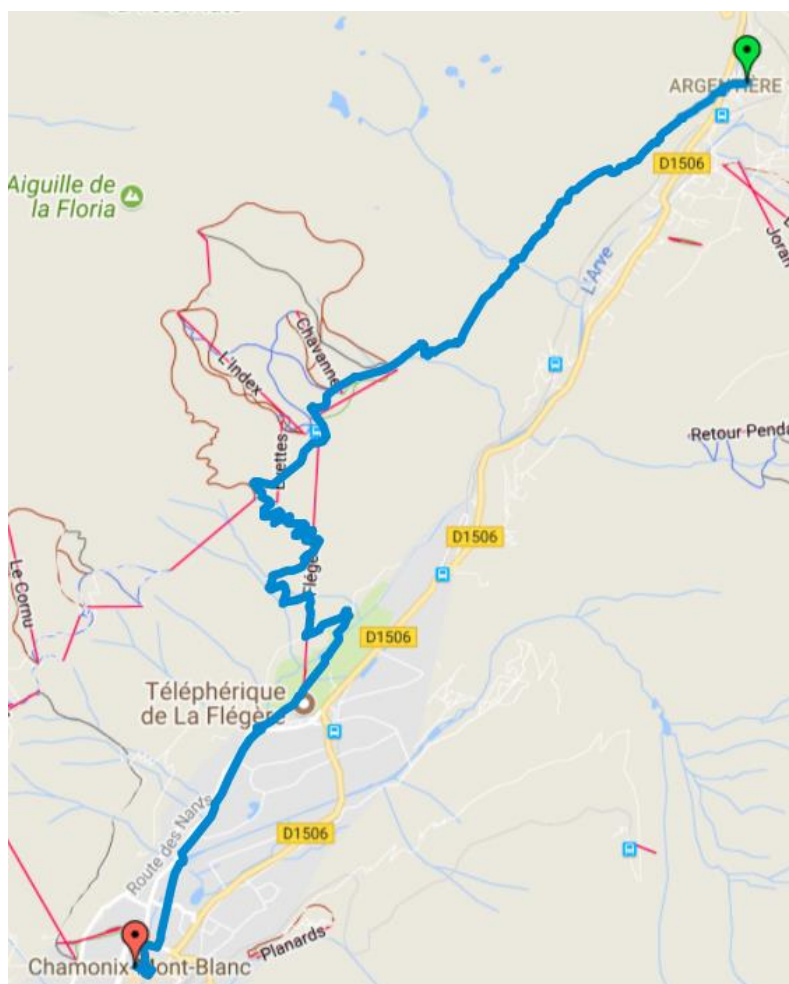
Divers : Accueil festif.

Relayeur :

Equipiers joëlette :

Equipiers « sherpa » :

Equipiers stand/véhicules :



Départ : Argentière – à proximité de l'église.

Distance : 12.65 kms

Dénivellation positive : 626 m

Dénivellation négative : 846 m

Mode de déplacement : Joëlette tout au long de l'étape.

Variante par rapport au tracé UTMB® : Monter jusqu'à l'hôtel de la Flégère (par sentier balcon).

Arrivée : Chamonix – Place du Triangle de l'Amitié

Divers : **!!! impérativement avant 16h !!!**

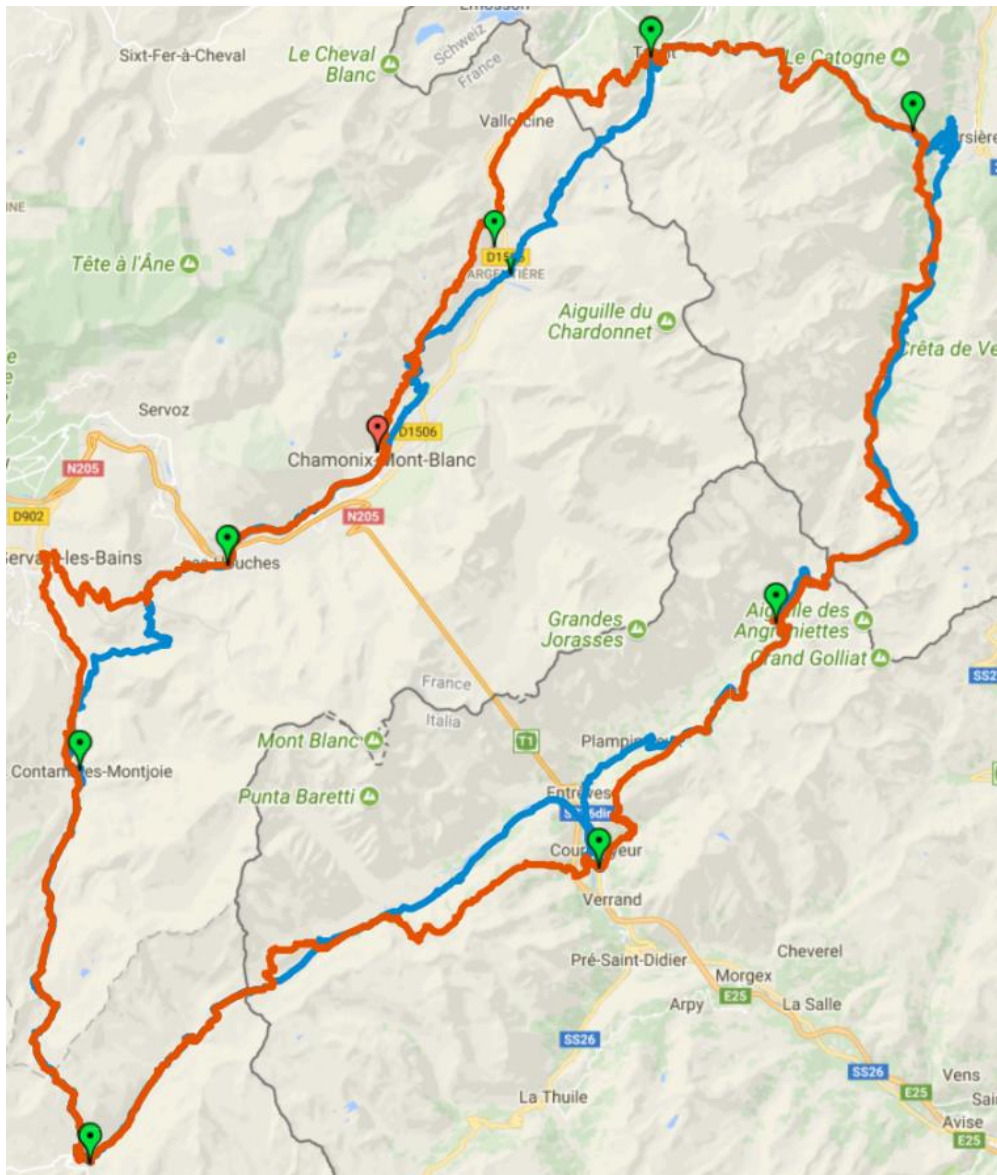
Relayeur :

Equipiers joëlette :

Equipiers « sherpa » :

Equipiers stand/véhicules :

Total : Tour du Mont-Blanc des Malades de la S.L.A. 22->31 aout 2018



Départ : Chamonix – Place du Triangle de l’Amitié.

Distance : 166.32 kms

Dénivellation positive : 8108 m

Dénivellation négative : 8108 m

Mode de déplacement : Joëlette et fauteuil électrique.

Variante par rapport au tracé UTMB® :

UTMB® (tracé rouge) – Tour du Mont-Blanc des Malades de la S.L.A. (tracé bleu).

Arrivée : Chamonix – Place du Triangle de l’Amitié.

Source : OpenRunner, Google Map, Google Earth, cartes IGN 3531 ET & 3630 OT.